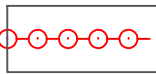
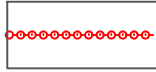










	granica Prijestonice Cetinje
	granica Nacionalnog parka Skadarsko jezero
	granica DSL
	NASELJA - IZGRADJENE STRUKTURE
	INDUSTRIJA
	TURIZAM U AMBIJENTALNIM NASELJIMA
VEGETACIJA	
	ŠUMSKI KOMPLEKSI (KOŠTANJI ; MEKI LIŠĆAR)
	PROŠIRENJE ŠUMA
	IZDANAČKE ŠUME
	ŠIKARE I MAKIJE (GARIGA)
	KAMENJARI I UTRINE

DRŽAVNA STUDIJA LOKACIJE MIHAILOVIĆI		
naručilac:	 Ministarstvo održivog razvoja i turizma	septembar 2014
obrađivač:	 CAU - Centar za arhitekturu i urbanizam	
IZVOD IZ PPPN NP SKADARSKO JEZERO karta SINTEZA R 1 : 25 000		02
odgovorni planer: Sonja Radović Jelovac, dipl.inž.arh		planeri: Dragan Mirović, spec. arh Dragana Aćimović, dipl.inž.arh.